



CITTÀ DI IMOLA

MEDAGLIA D'ORO AL VALORE MILITARE PER ATTIVITA' PARTIGIANA

SERVIZIO TECNICO PIANIFICAZIONE, EDILIZIA PRIVATA E AMBIENTE
U.O. PIANIFICAZIONE URBANISTICA

ELABORATI DI VARIANTE AL POC 2017-2022 VIGENTE **“CICLABILE VIA BICOCCA”**

SCHEDE OPERE PUBBLICHE

(scheda aggiunta Intervento 19)

INTERVENTI INSERITI NEL POC

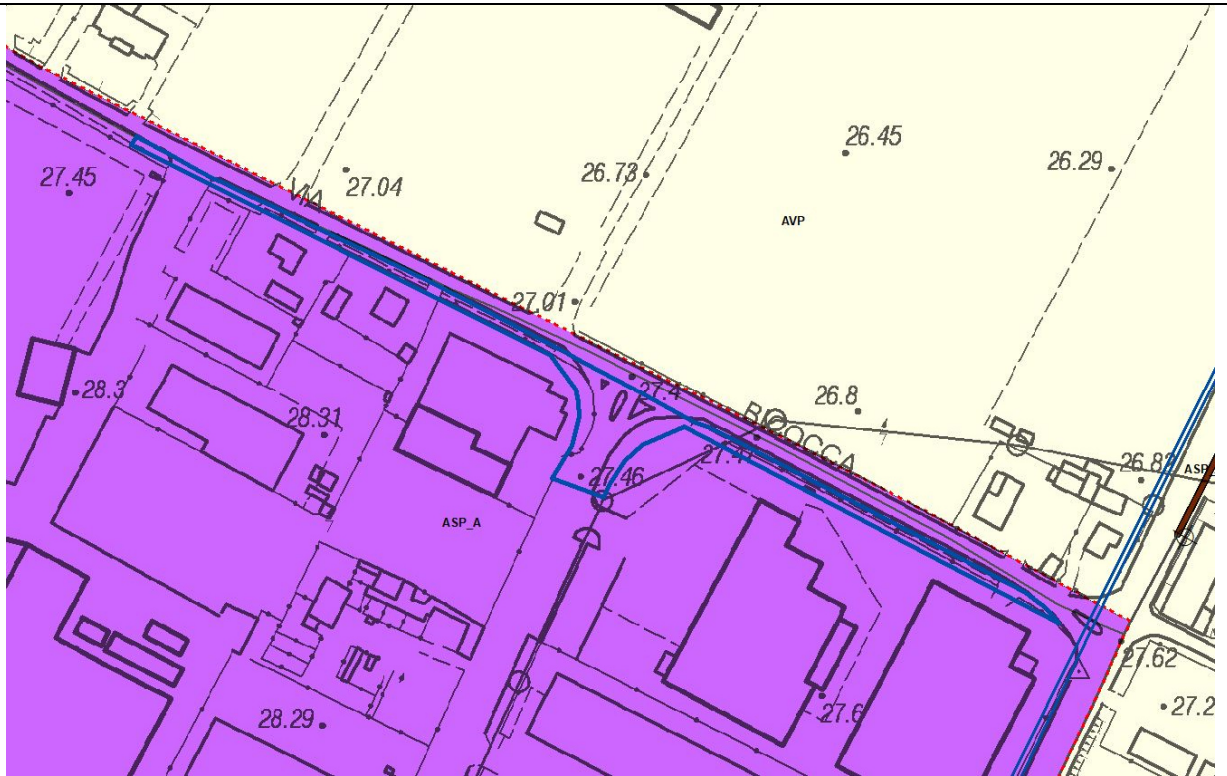
(TAVOLA 1 FOGLIO 1 - stralcio con Intervento 19)

SCHEDE OPERE PUBBLICHE

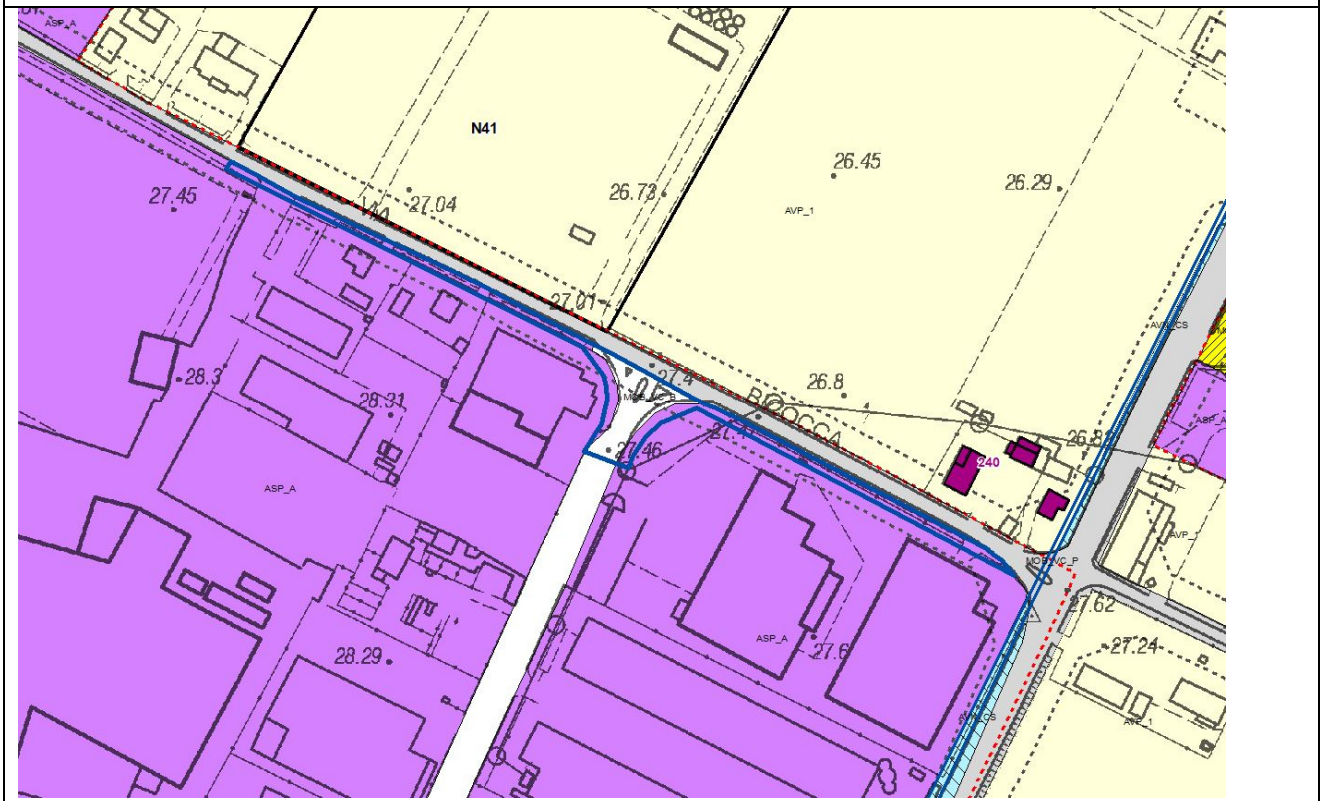
INTERVENTO 19 – CICLABILE VIA BICOCCA

Localizzazione	Capoluogo Zona industriale via Selice nord
Descrizione intervento	Realizzazione di nuova pista ciclabile in fregio a via Bicocca lato sud dall'incrocio con via Selice fino all'ambito N41 compreso
Importo opera	€ 760.000,00
Vincolo espropriativo	SI

INQUADRAMENTO PSC Tavola 1



INQUADRAMENTO RUE Tavola 1a



MAPPA CATASTALE

Per la mappa catastale delle aree interessate dall'intervento si fa riferimento all'elaborato C Tavola 6 Planimetria Aree da espropriare del progetto di fattibilità tecnico economica presentato.

Superfici indicative Foglio 111

Mappale 8: 101,80 mq

Mappale 13: 98,44 mq

Mappale 31: 173,23 mq

Mappale 118: 168,86 mq

Mappale 120: 193,11 mq

Mappale 164: 54,18 mq

Mappale 396: 85,23 mq

ELENCO INTESTATARI AREE OGGETTO DI NOTIFICA PER L'APPOSIZIONE DEL VINCOLO PREORDINATO ALL'ESPROPRIO

Per l'elenco dei proprietari/possessori delle aree interessate dall'intervento si fa riferimento all'elaborato C Tavola 6 Planimetria Aree da espropriare del progetto di fattibilità tecnico economica presentato

INTERVENTI INSERITI NEL POC

Ciclabile via Bicocca

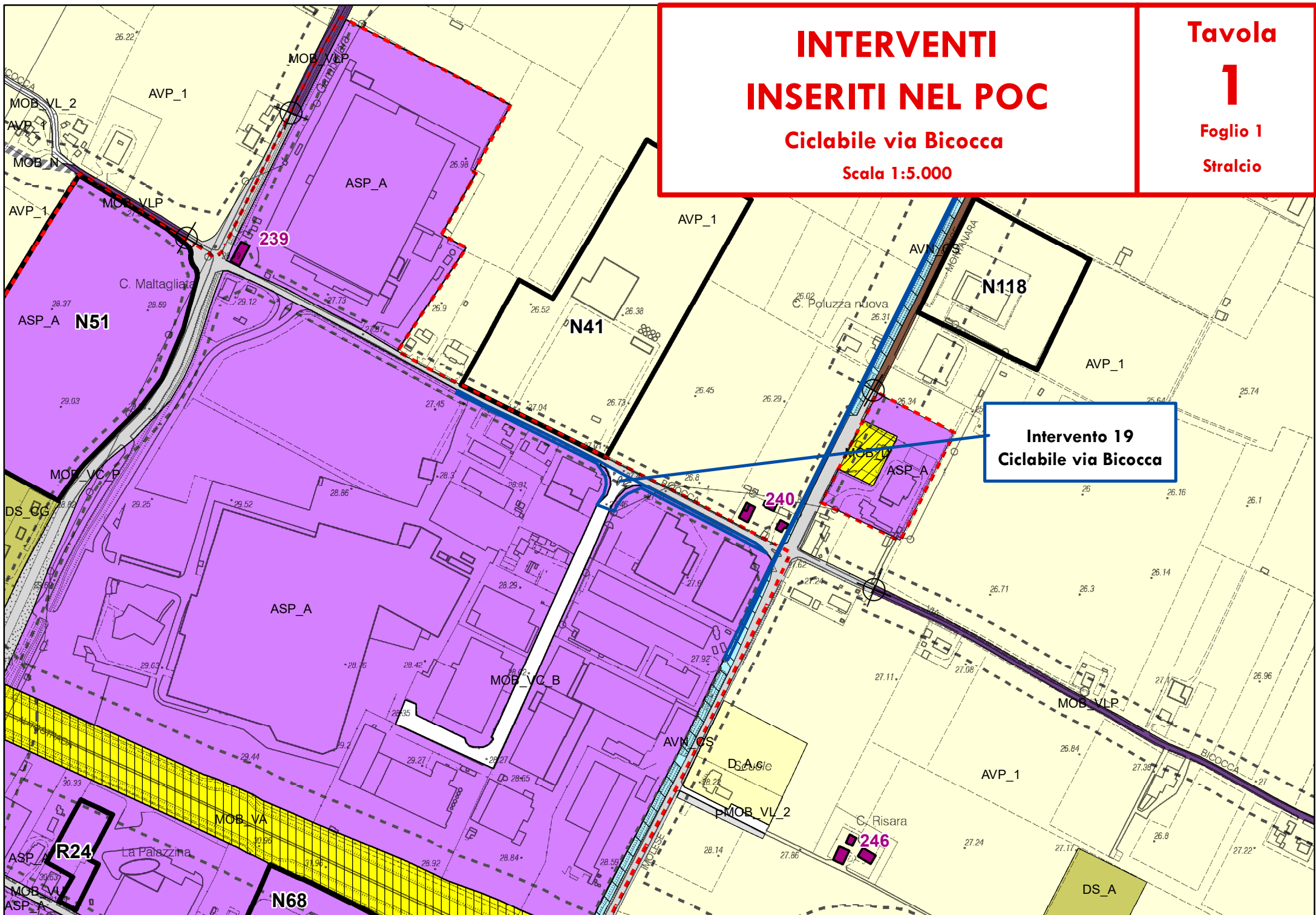
Scala 1:5.000

Tavola

1

Foglio 1

Stralcio



Intervento 19
Ciclabile via Bicocca

239

240

246